

COMUNE DI CAFASSE

- PROVINCIA DI TORINO -

VARIANTE GENERALE AL P.R.G.C.

ELABORATI GEOLOGICI

CARTA DEL CENSIMENTO DELLE OPERE IDRAULICHE

TAVOLA

3

SCALA

1 : 10.000











AGGIORNAMENTO

Giugno 2010

Dott. Geol. Edoardo RABAJOLI
Via Millefonti n° 43 - 10126 Torino

Studio: GEO sintesi Associazione tra professionisti
C. Unione Sovietica, 560 - 10135 Torino
tel. 011/3913194 - fax 011/3470903
e-mail: rabajoli@geoengineering.torino.it

Legenda

-  Rete idrografica principale
-  Rete idrografica minore: tratto a cielo aperto (a), intubato (b)
-  Canali (a), intubati (b)
-  Canale scomatore in progetto (a), tratto in adeguamento del canale esistente (b)
-  Ponte e/o attraversamento censito
-  Numero di riferimento dell'opera di attraversamento censita
-  Punti di misura di sezione d'alveo naturale o di canalizzazione
-  Paratoie e derivazioni
-  Centrale elettrica
-  Difesa spondale (scogliera)

