

# COMUNE DI CAFASSE

- PROVINCIA DI TORINO -

## VARIANTE GENERALE AL P.R.G.C.

ELABORATI GEOLOGICI

### CARTA DELLA PROFONDITA' DELLA FALDA

TAVOLA

2

SCALA

1 : 10.000




AGGIORNAMENTO

Giugno 2010

Dott. Geol. Edoardo RABAJOLI  
Via Millefonti n° 43 - 10126 Torino

Studio: GEO sintesi Associazione tra professionisti  
C. Unione Sovietica 560 - 10135 Torino  
tel. 011/3913194 - fax 011/3470903  
e-mail: rabajoli@geoengineering.torino.it

#### LEGENDA

-  Pozzo con soggiacenza > 3 m, numero di identificazione
-  Pozzo con soggiacenza compresa tra i 2 e i 3 m, numero di identificazione
-  Pozzo con soggiacenza < 2 m, numero di identificazione

N. Pozzo	Quota pozzo	Soggiacenza (dicembre 2001 - gennaio 2002)	Livello piezometrico falda	Soggiacenza (giugno 2002)	Livello piezometrico falda
1	403,5	-3,25	400,25	-	-
2	415,5	-3,00	412,50	-2,20	413,30
3	419,5	asciutto	asciutto	-	-
4	426,6	-3,90	422,70	-3,10	423,50
5	425	-2,90	422,10	-2,49	422,51
6	424,7	-3,20	421,50	-	-
7	408,5	asciutto	asciutto	-4,30	404,20
8	404	-3,75	400,25	-3,80	400,20
9	409	-5,60	403,40	-5,68	403,32
10	400	-2,30	397,70	-1,80	398,20
11	398	-5,00	393,00	-4,05	393,95
12	428	-3,15	424,85	-2,60	425,40
13	483	-4,10	478,90	-2,50	480,50
14	481	-36,50	444,50	-36,70	444,30
15	482	-35,00	447,00	-34,50	447,50
16	483	-29,70	453,30	-29,50	453,50
17	384	-4,70	379,30	-	-
18	384	-4,60	379,40	-	-

